


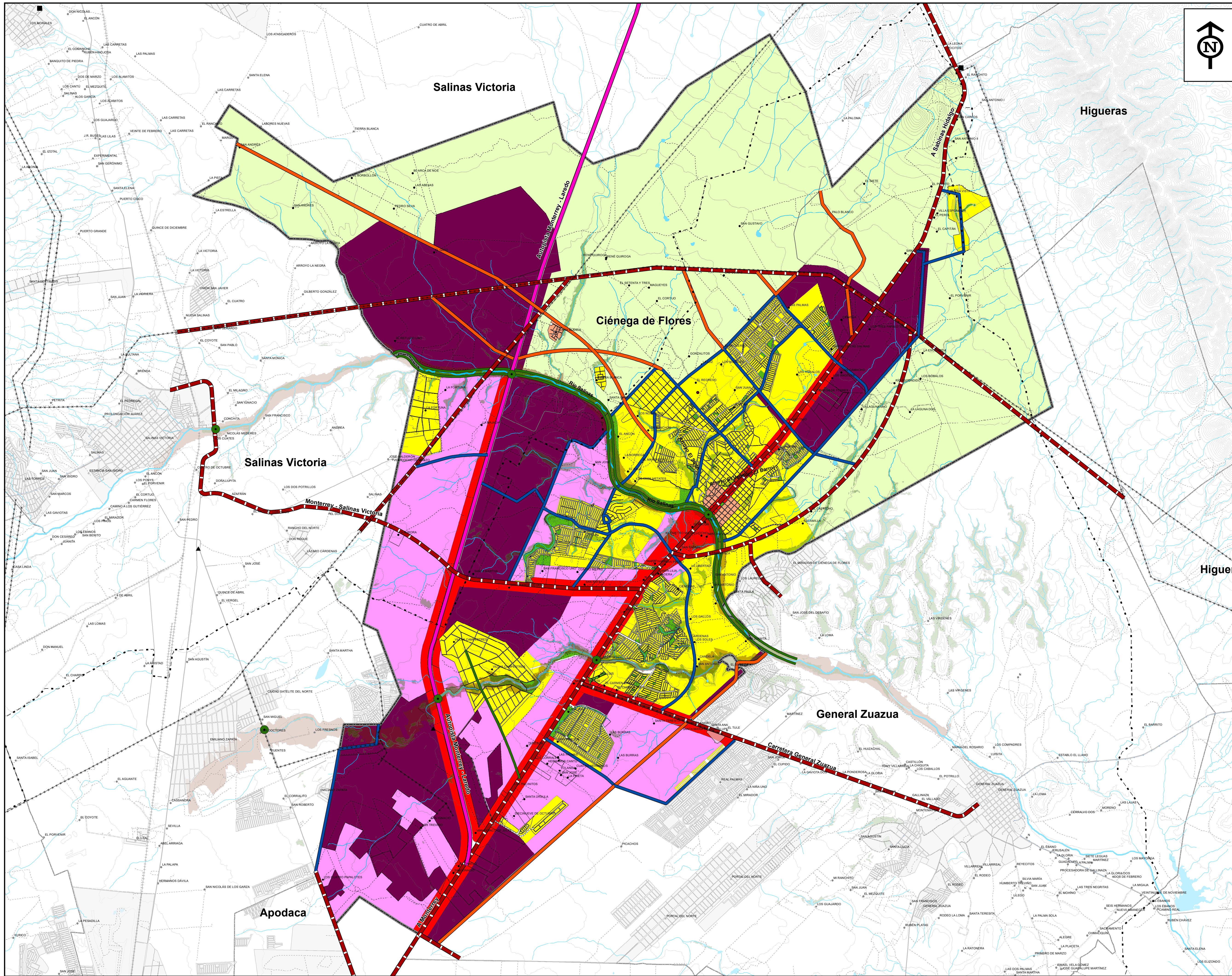


Ciénega de Flores

GOBIERNO MUNICIPAL 2024-2027

MODIFICACIÓN PARCIAL AL PLAN MUNICIPAL DE DESARROLLO URBANO DE CIÉNEGA DE FLORES, N.L. 2024-2040





MODIFICACIÓN PARCIAL AL PLAN MUNICIPAL DE DESARROLLO URBANO DE CIÉNEGA DE FLORES, N. L. 2024 - 2040



Gobierno del estado de Nuevo León



Gobierno municipal de Ciénega de Flores.

SIMBOLOGÍA TEMÁTICA

- Corredor mixto, comercial y servicios
- Zona de conservación histórica y cultural
- Habitacional unifamiliar
- Espacios públicos y áreas verdes
- Industria ligera
- Industria pesada
- Agropecuario
- Conflicto Corriente vs Vialidad
Conflicto muy alto
- Planicies de Inundación/Período de Retorno 10 años
- Peligro de encharcamiento Muy alto

SIMBOLOGÍA BÁSICA

Traza Urbana	Brecha o Vereda
Límites Municipales	Vías Ferrocarril
Curvas de Nivel	Líneas Eléctricas
Ríos y Arroyos	Acueducto Subterráneo
Carretera Estatal	Tubería Gas
Carretera Municipal	Cuerpos de Agua
Terracería	Subestación Eléctrica
	Instalación Bombeo

Los límites del municipio consignados en este documento, fueron obtenidos del plano de comunidades que conforman el municipio de Ciénega de Flores en SEDUE y avalados por la administración del propio municipio.

DATUM / PROYECCIÓN CARTOGRÁFICA :
ITRF2008 época 2010 / UTM Zona 14N

FUENTES :
Atlas de Riesgo del Estado de NL primera etapa.
publicado en el periódico oficial el 22 de marzo del 2013
INEGI, Carta Topográfica 1:20,000 INEGI, Cartografía Censal 2015
INEGI, Marco Geoespacial 2015 INEGI Continuo de Elevaciones Mexicano CEM.3



NORTE



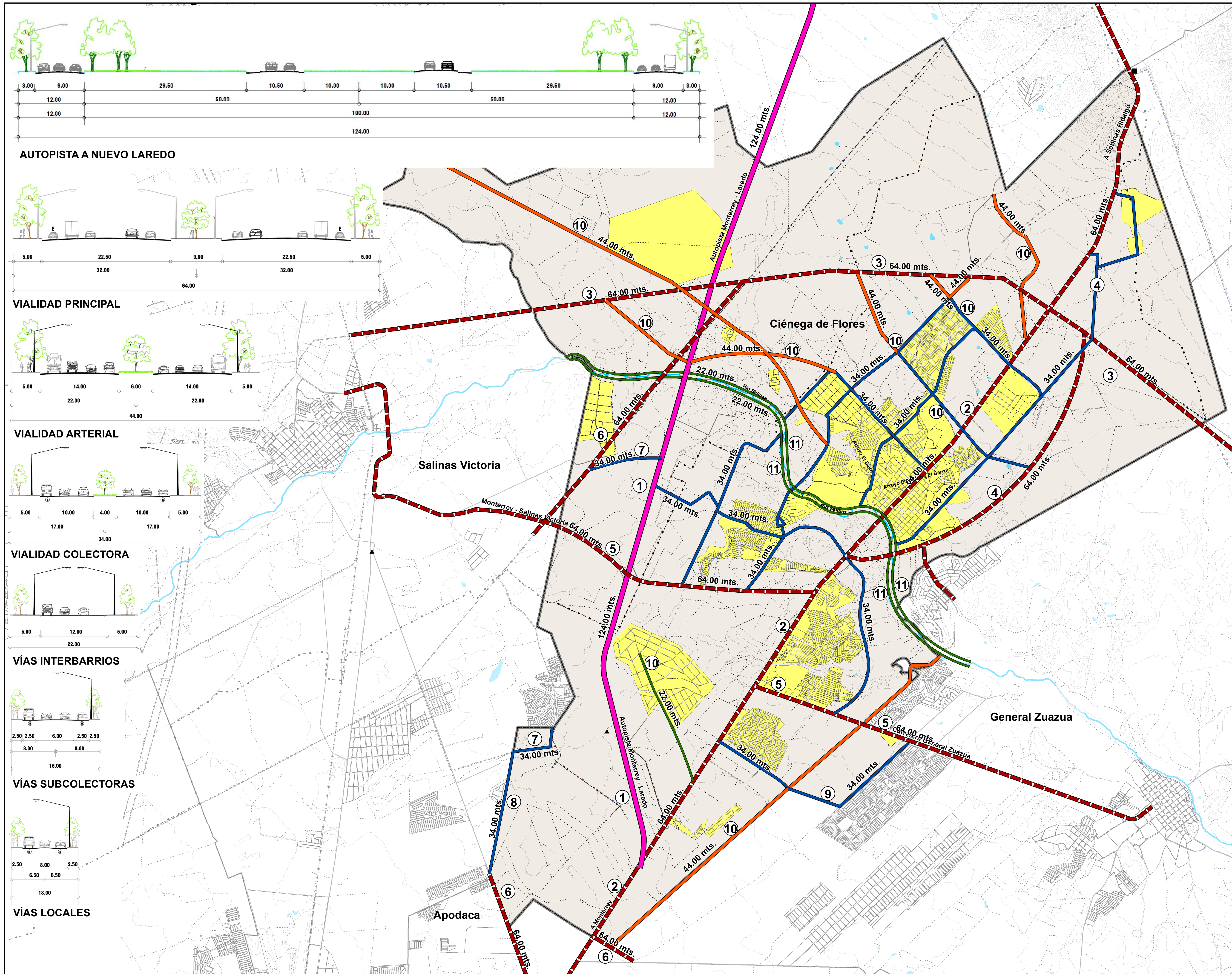
VIENTOS

FDL

FARIAS 6 DE LEÓN
ARQUITECTOS S.A. DE C.V.

Nivel	No. Plano
ESTRATEGIA	03
Nombre Plano	
ZONIFICACIÓN SECUNDARIA	
Escala: 1:37,500	
	

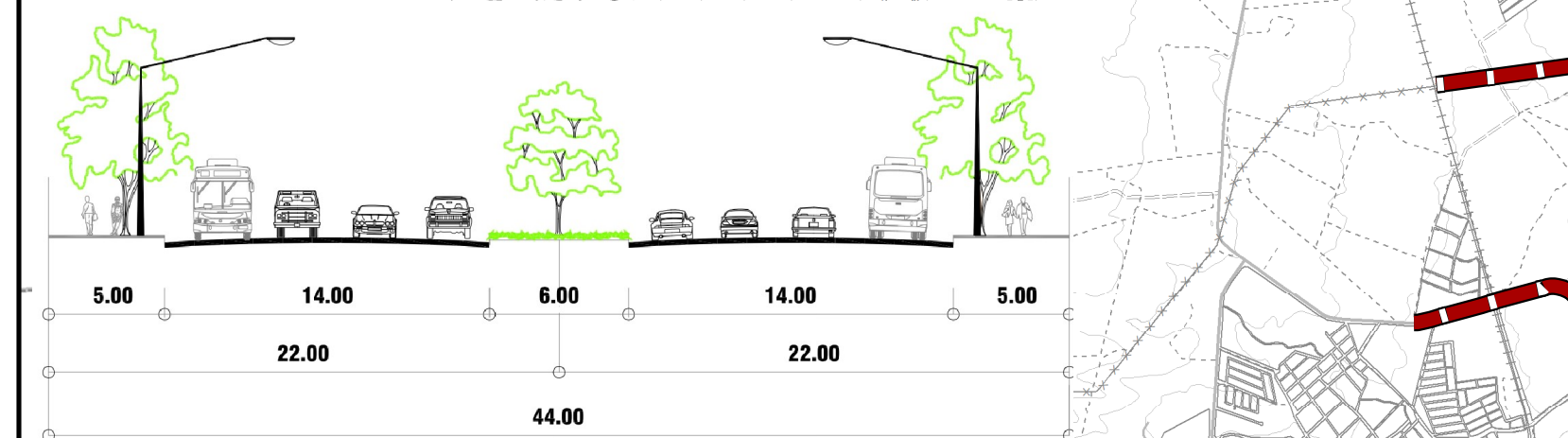
MODIFICACIÓN PARCIAL AL PLAN MUNICIPAL DE DESARROLLO URBANO DE CIÉNEGA DE FLORES, N. L. 2024 - 2040



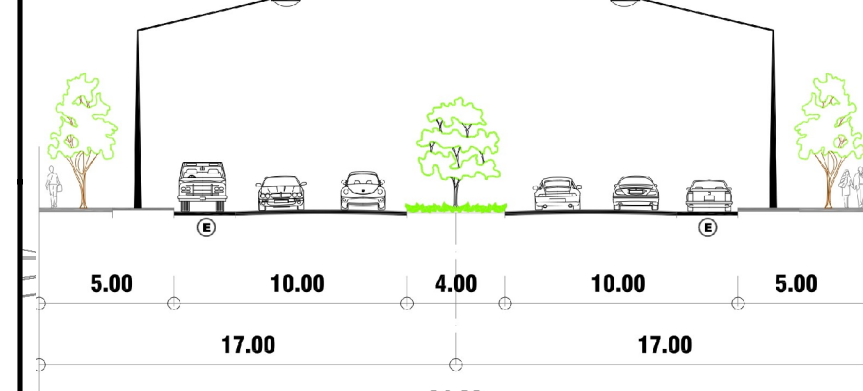
AUTOPISTA A NUEVO LAREDO



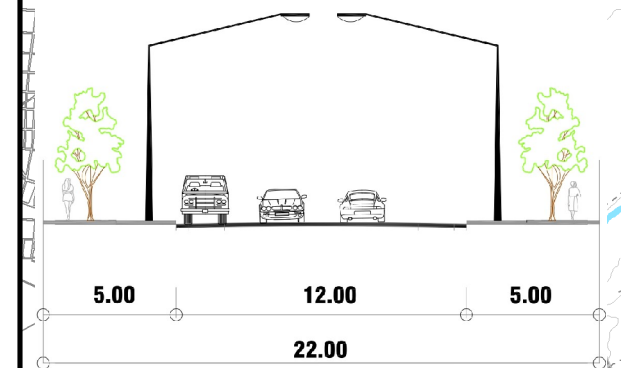
VIALIDAD PRINCIPAL



VIALIDAD ARTERIAL



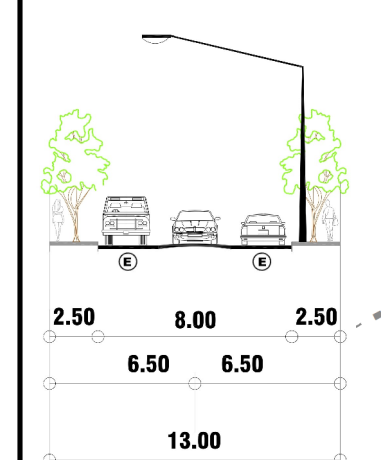
VIALIDAD COLECTORA



VÍAS INTERBARRIOS



VÍAS SUBCOLECTORAS



VÍAS LOCALES

SIMBOLOGÍA TEMÁTICA

- ① Autopista a Nuevo Laredo
- ② Carretera libre a Nuevo Laredo
- ③ Libramiento Zuazua-Salinas Victoria
- ④ Libramiento a Laredo
- ⑤ Ciénega Flores a Salinas Victoria
Ciénega Flores a General Zuazua
- ⑥ Carretera al Autódromo
Carretera a Salinas Victoria
Línea Eléctrica
- ⑦ Vialidad 7
- ⑧ Antiguo Camino a Tierra Blanca
- ⑨ Av. de los anillos viales internos
- ⑩ Av. entre sectores
- ⑪ Laterales Río Salinas

SIMBOLOGÍA BÁSICA

- Traza Urbana
- Límites Municipales
- Curvas de Nivel
- Ríos y Arroyos
- Carretera Estatal
- Carretera Municipal
- Terracería
- Brecha o Vereda
- Vías Ferrocarril
- Líneas Eléctricas
- Acueducto Subterráneo
- Tubería Gas
- Cuerpos de Agua
- Subestación Eléctrica
- Instalación Bombeo

Los límites del municipio consignados en este documento, fueron obtenidos del plano de comunidades que conforman el municipio de Ciénega de Flores en SEDUE y avalados por la administración del propio municipio.

DATUM / PROYECCIÓN CARTOGRÁFICA :
ITRF2008 época 2010 / UTM Zona 14N

FUENTES :
Atlas de Riesgo del Estado de NL primera etapa, publicado en el periódico oficial el 22 de marzo del 2013
INEGI, Carta Topográfica 1:20,000 INEGI, Cartografía Censal 2015
INEGI, Marco Geoespacial 2015 INEGI Continuo de Elevaciones Mexicano CEM.3



Nivel **ESTRATEGIA** No. Plano **05**

Nombre Plano **INFRAESTRUCTURA VIAL**

Escala: 1:37,500